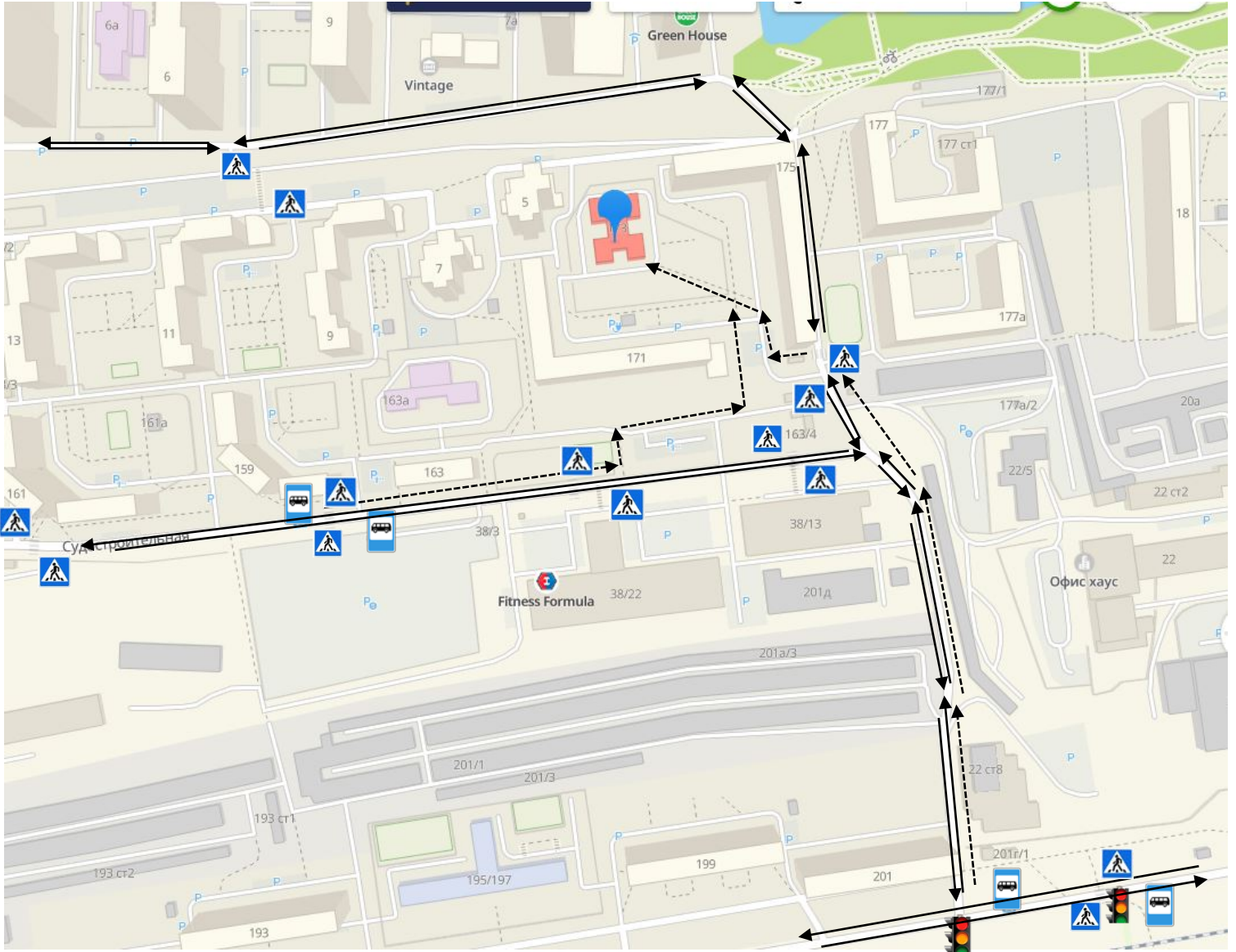


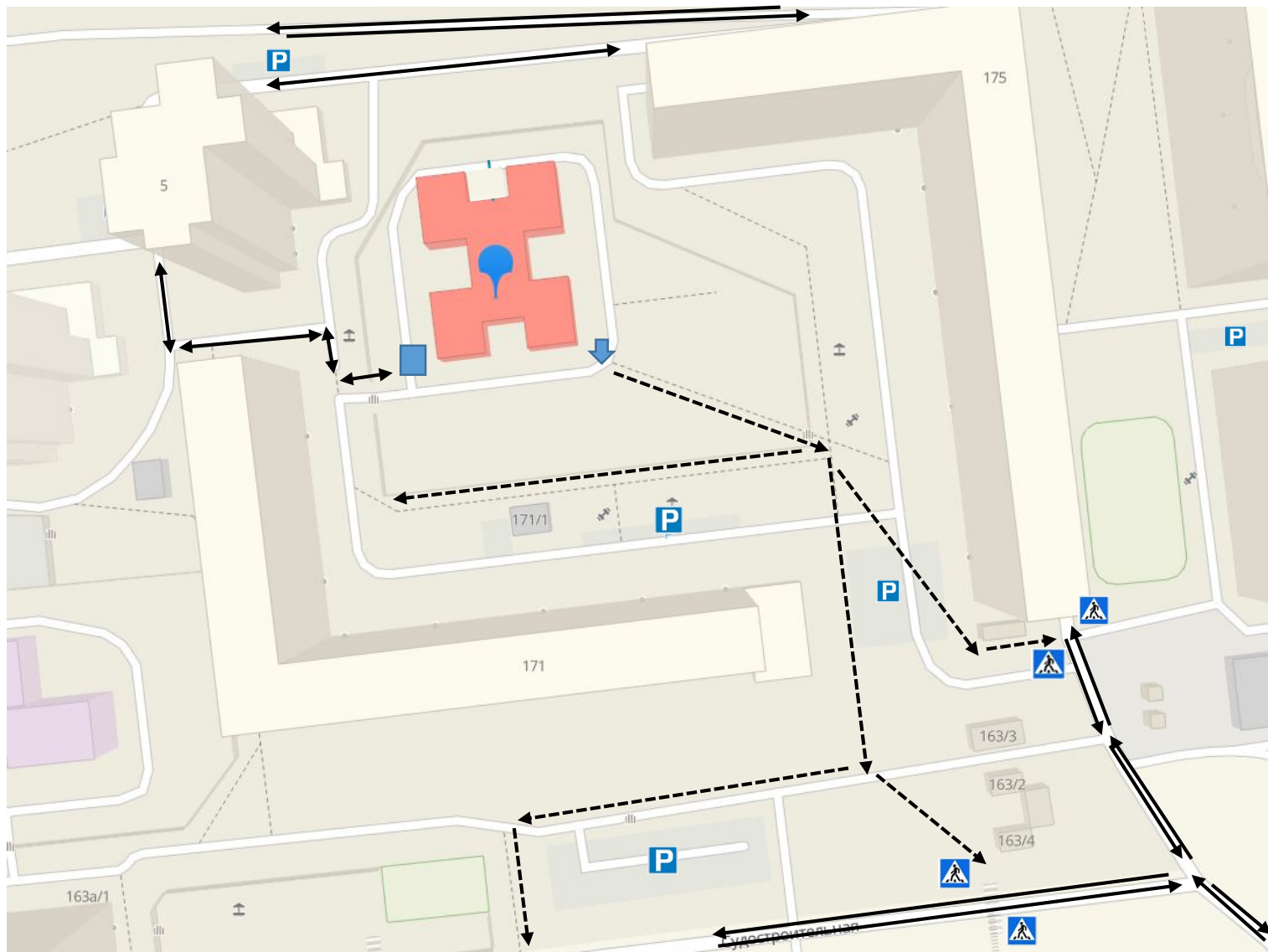
І. План-схемы ОУ.











План-схема района расположения ОУ, пути движения транспортных средств и детей




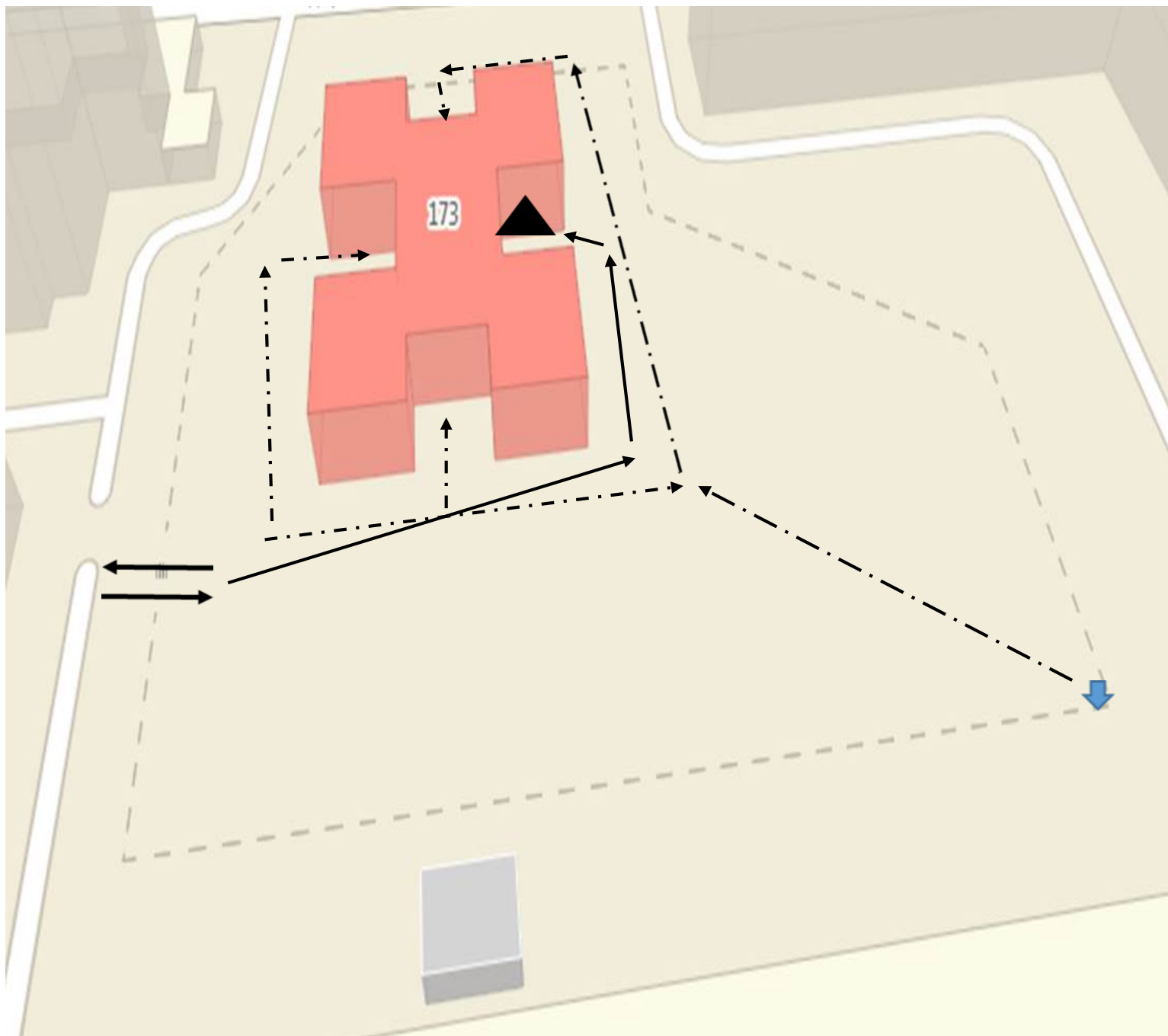
- жилая застройка
- проезжая часть
- тротуар
- движение транспортных средств
- движение детей в (из) ДОУ
- калитка
- светофор
- остановка автобусов
- парковка
- пешеходный переход

Схема организации дорожного движения в непосредственной близости от образовательного учреждения с размещением соответствующих технических средств, маршруты движения детей и расположение парковочных мест



- | | | | |
|---|---------------------------------|---|---------------------------|
|  | - тротуар |  | - калитка |
|  | - жилая застройка |  | - подвоз продуктов в ДООУ |
|  | - проезжая часть |  | - ворота |
|  | - движение транспортных средств |  | - пешеходный переход |
|  | - движение детей в (из) ДООУ | | |
|  | - парковка | | |

Пути движения транспортных средств к местам разгрузки/погрузки и рекомендуемые пути передвижения детей по территории образовательного учреждения



- въезд и выезд грузовых транспортных средств



- движение грузовых транспортных средств по территории ОУ



- движение детей на территории ОУ



- калитка



- место разгрузки / погрузки



- ограждение ДОУ