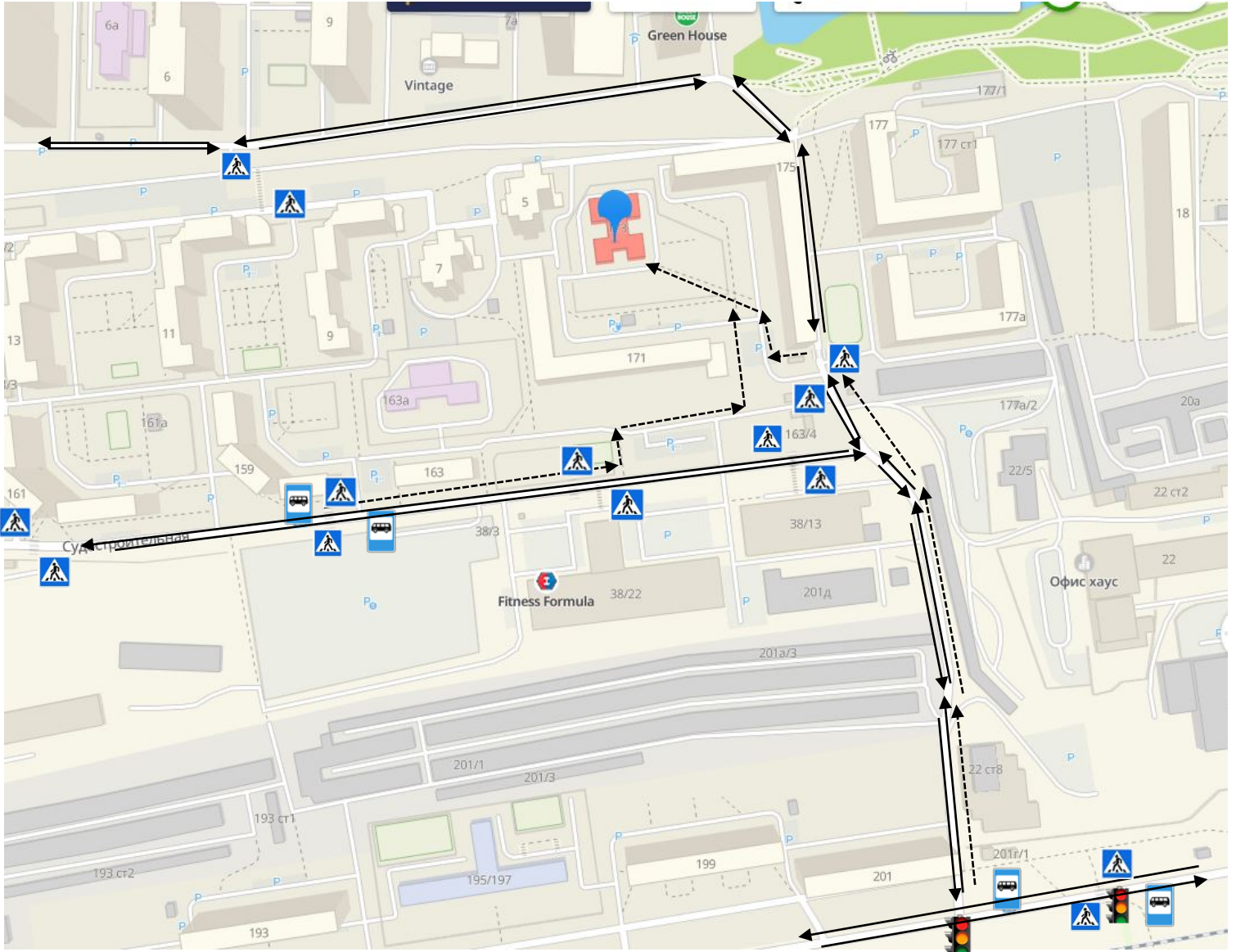


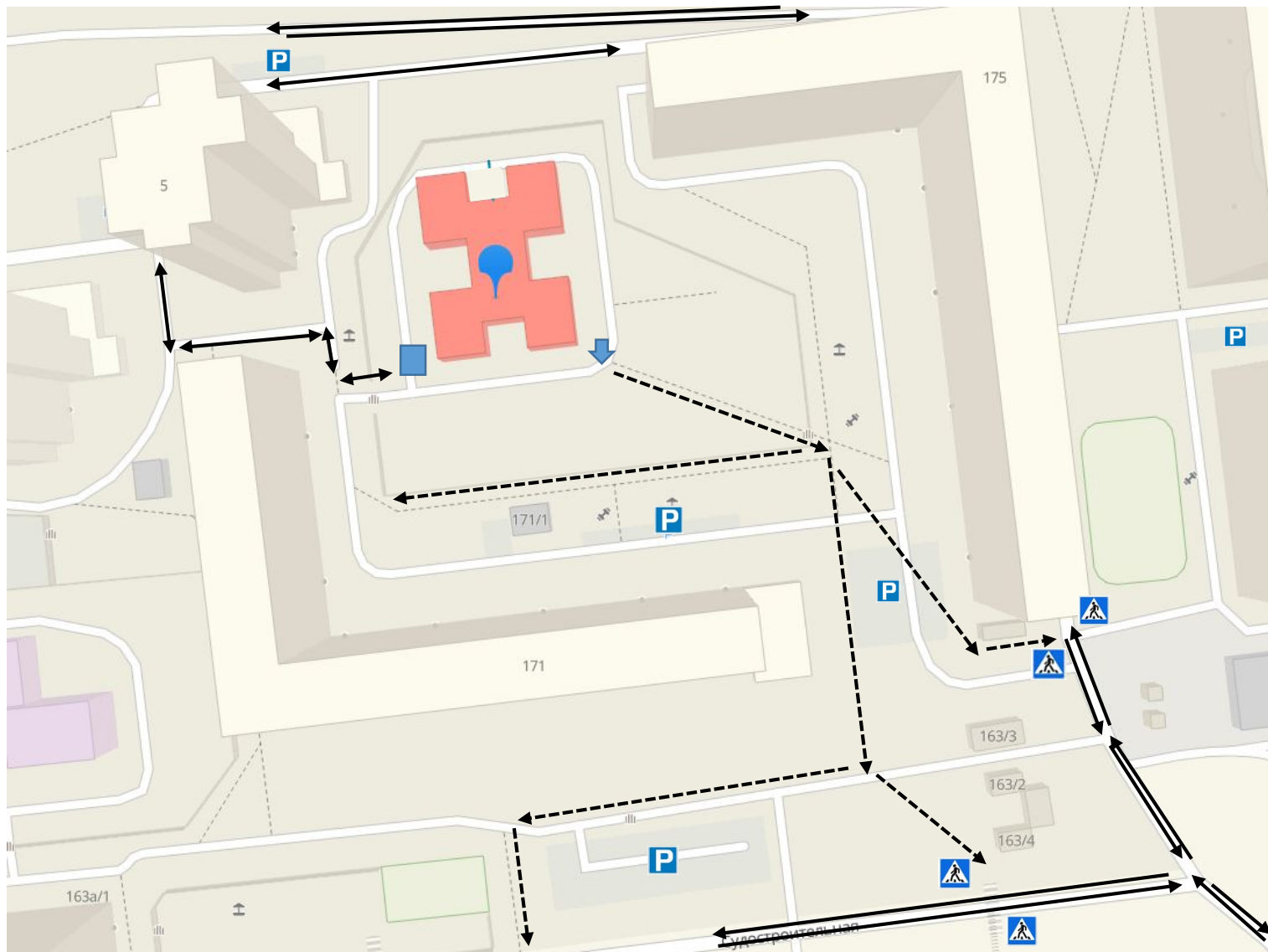
# І. План-схемы ОУ.








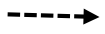


## План-схема района расположения ОУ, пути движения транспортных средств и детей




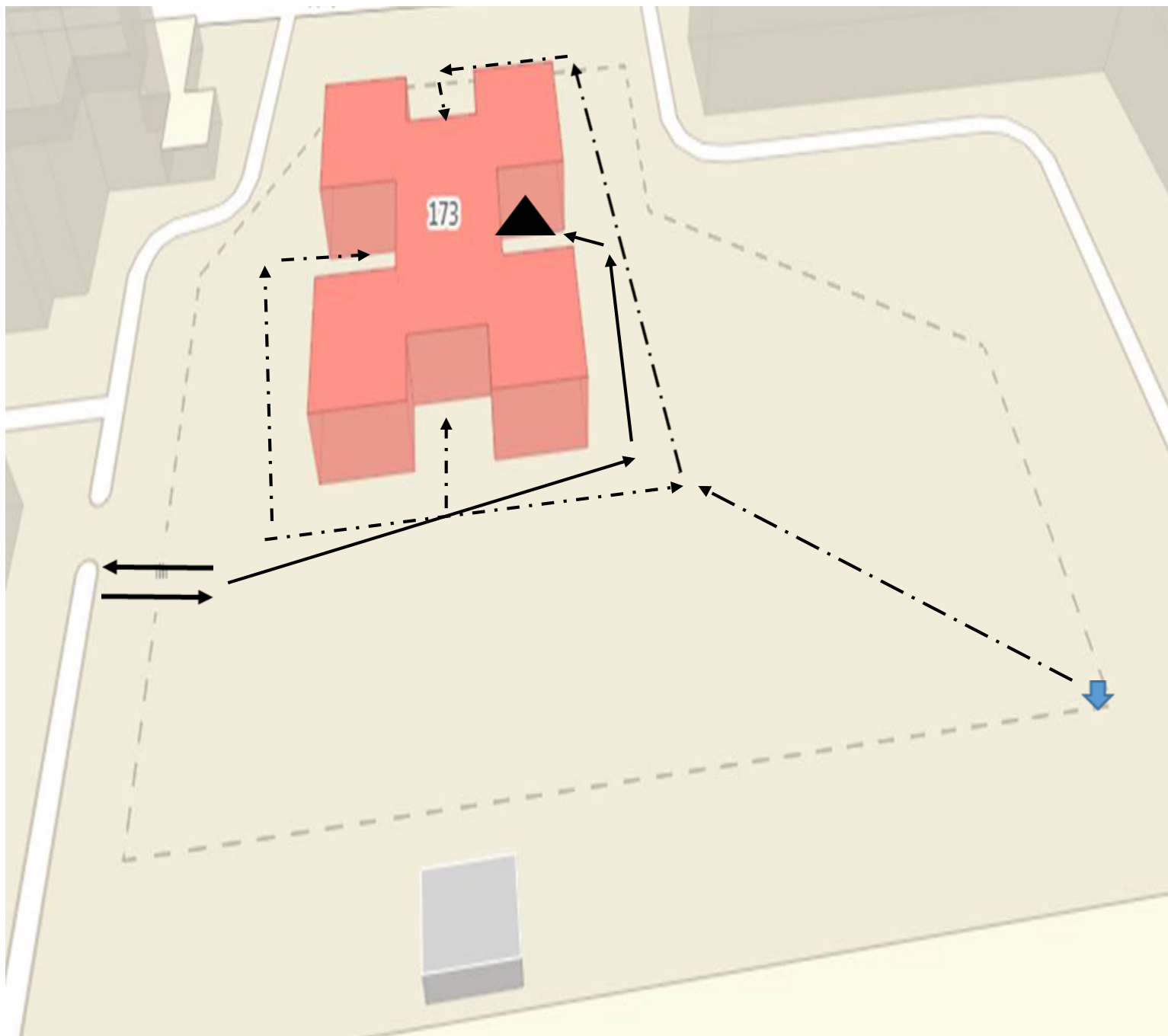
-  - жилая застройка
-  - проезжая часть
-  - тротуар
-  - движение транспортных средств
-  - движение детей в (из) ДОУ
-  - калитка
-  - светофор
-  - остановка автобусов
-  - парковка
-  - пешеходный переход

**Схема организации дорожного движения в непосредственной близости от образовательного учреждения с размещением соответствующих технических средств, маршруты движения детей и расположение парковочных мест**



- |   |                                 |   |                           |
|---|---------------------------------|---|---------------------------|
|  | - тротуар                       |  | - калитка                 |
|  | - жилая застройка               |  | - подвоз продуктов в ДООУ |
|  | - проезжая часть                |  | - ворота                  |
|   | - движение транспортных средств |   |                           |
|   | - движение детей в (из) ДООУ    |   |                           |
|  | - парковка                      |   |                           |
|  | - пешеходный переход            |   |                           |

**Пути движения транспортных средств к местам разгрузки/погрузки и рекомендуемые пути передвижения детей по территории образовательного учреждения**



- въезд и выезд грузовых транспортных средств



- движение грузовых транспортных средств по территории ОУ



- движение детей на территории ОУ



- место разгрузки / погрузки



- калитка



- ограждение ДООУ